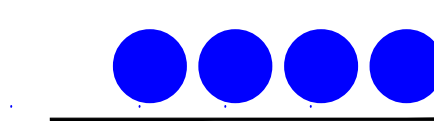


ГРАД КРАГУЈЕВАЦ

ЛЕГЕНДА:



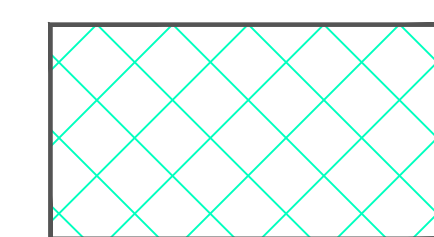
граница обухвата плана



граница катастарских општина



граница подручја примарне градске агломерације



шматски приказ уређења насељених места за које није предвиђена израда урбанистичког плана



DR@AVNI PUTEVI I REDA



DR@AVNI PUTEVI II REDA



OP[TINSKI PUTEVI



постојећи далековод 35 KV



постојећи далековод 110 KV



постојећи далековод 400KV



постојећи оптички каблови




постојећи подземни ТТ каблови




планирани цевовод

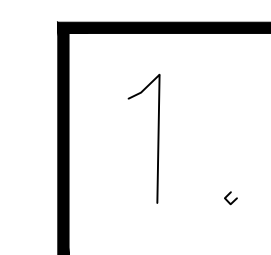
ПРИВРЕДНЕ ЗОНЕ



"стратешки развојни правац 3" - услуге, пољопривреда




КОМАСАЦИОНО ПОДРУЧЈЕ



"СОБОВИЦА" - са фармом

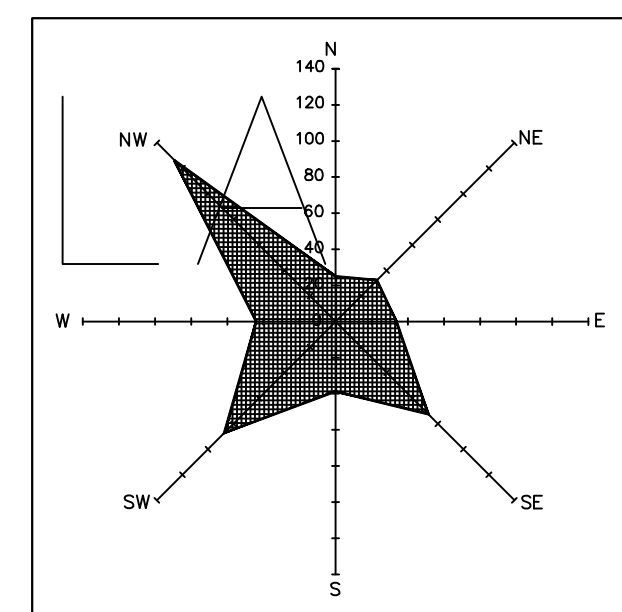
ИЗМЕНА И ДОПУНА ПЛАНА ДЕТАЉНЕ РЕГУЛАЦИЈЕ "РАДНА ЗОНА СОБОВИЦА-ЛУЖНИЦЕ"



ЈП "УРБАНИЗАМ" - КРАГУЈЕВАЦ

Ул. Краља Петра I бр. 23 34000 Крагујевац www.urbanizam.co.rs
тел: 034/306-600 (центра) факс: 034/335-252 e-mail: office@urbanizam.co.rs
ПИБ: 101577522 Мат. бр.: 07165862

ИНВЕСТИТОР И НАРУЧИЛАЦ	MIND Real Estate d.o.o.		
	Град Крагујевац, Градска управа за развој и инвестиције		
ОБРАЂИВАЧ	Јавно предузеће "УРБАНИЗАМ" - Крагујевац		
НАЗИВ КАРТЕ	ИЗВОД ИЗ ПРОСТОРНОГ ПЛАНА ГРАДА КРАГУЈЕВЦА -мрежа насеља, јавних и осталих функција и инфраструктурни системи-		
ОДГОВОРНИ УРБАНИСТА	ВЕСНА ЈОВАНОВИЋ МИЛОШЕВИЋ, дипл.инж.арх.	МП	
САРАДНИК	СВЕТЛАНА ДРАГОЈЛОВИЋ, грађ.техн.		
ИЗВРШНИ ДИРЕКТОР	ИВАН СТАНКОВИЋ, дипл.инж.грађ.		
ВД ДИРЕКТОРА	ВЕСНА ЈОВАНОВИЋ МИЛОШЕВИЋ, дипл.инж.арх.		
БРОЈ КАРТЕ	3.2	БРОЈ ЛИСТА 01	ДАТУМ XI 2021. РАЗМЕРА 1:50 000



Обреновац

ПОЛОЖАЈ ПРЕДМЕТНОГ ОБУХВАТА ПЛАНА

